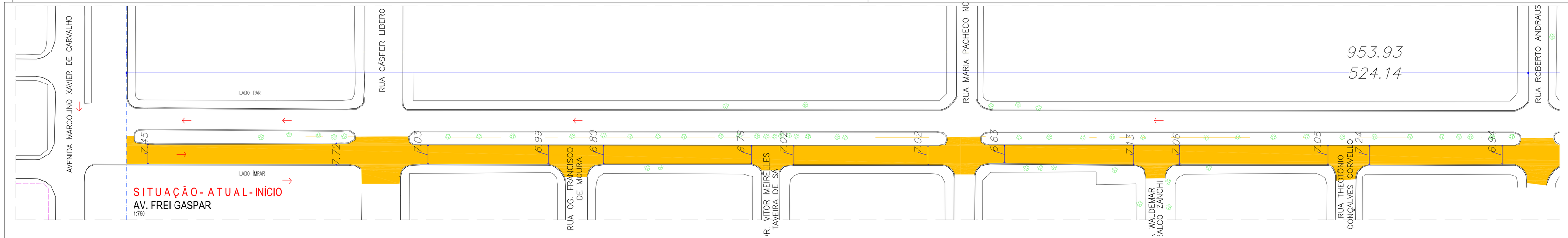


SITUAÇÃO - ATUAL - INÍCIO
AV. FREI GASPAR
1:750

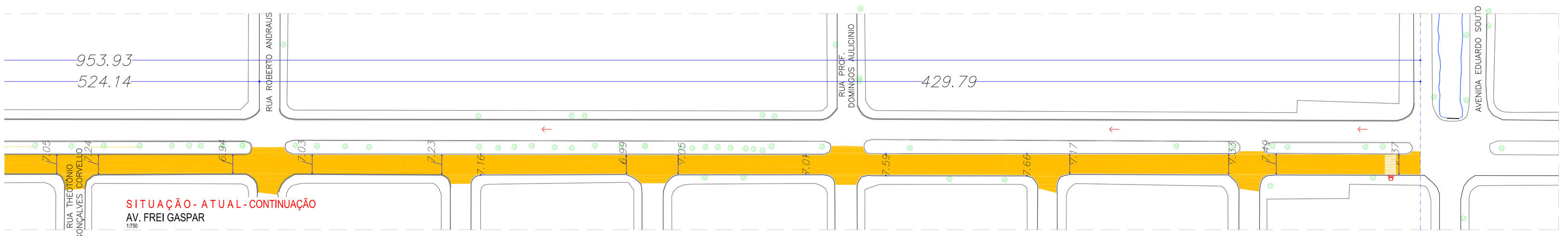


SITUAÇÃO - ATUAL - CONTINUAÇÃO
AV. FREI GASPAR
1:750

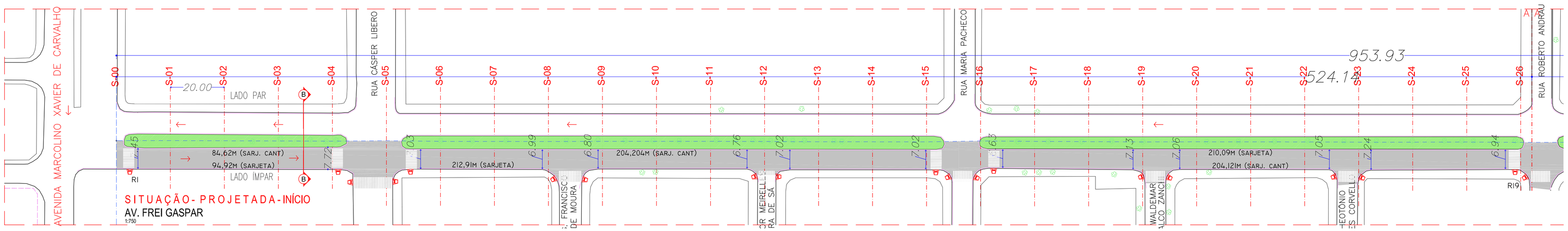


SITUAÇÃO - PROJETADA - INÍCIO
AV. FREI GASPAR
1:750

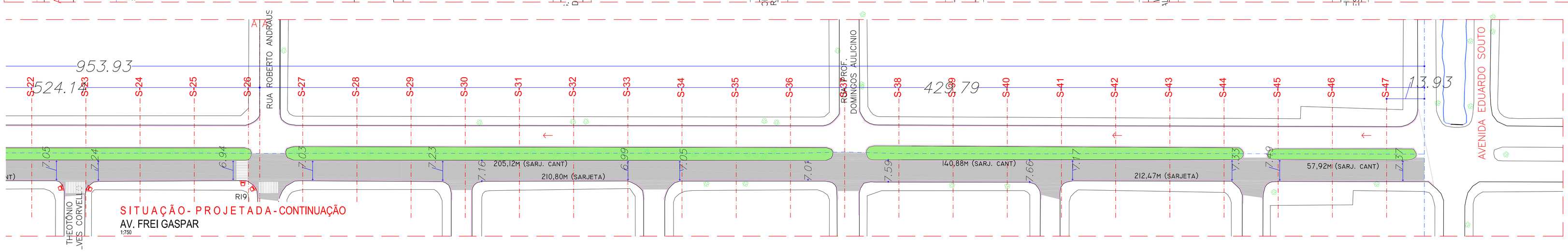


SITUAÇÃO - PROJETADA - CONTINUAÇÃO
AV. FREI GASPAR
1:750

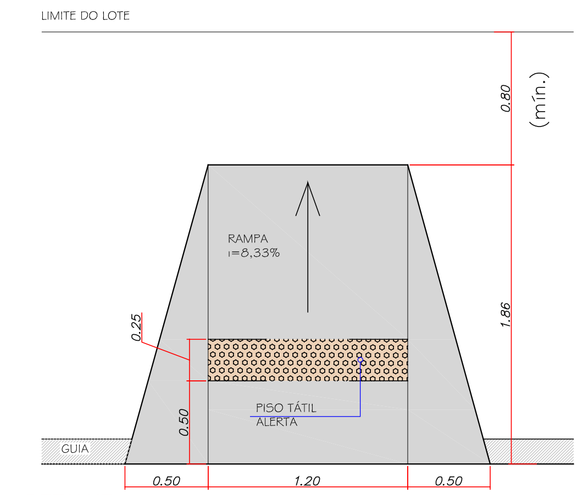


DETALHE
RAMPA ACESSIBILIDADE
ESCALA 1:25

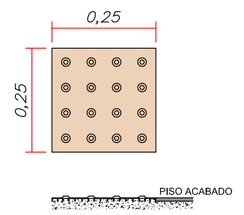


DETALHE
PISO TÁTIL
ESCALA 1:10

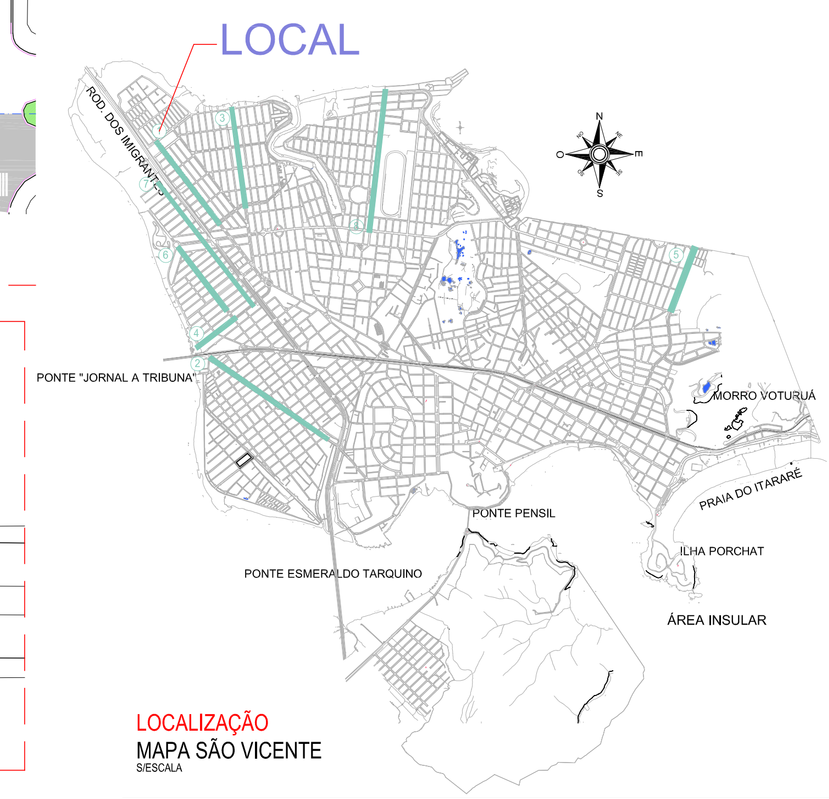


LOCALIZAÇÃO
MAPA SÃO VICENTE
S/ESCALA

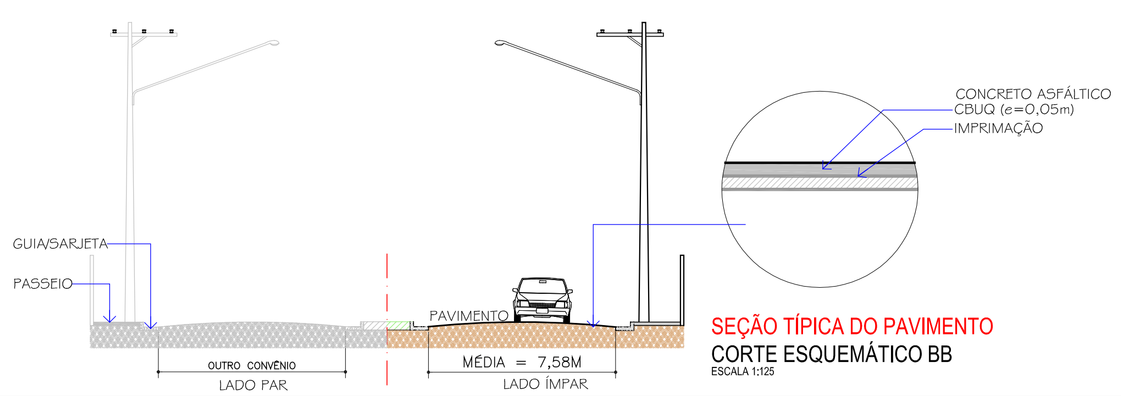


SEÇÃO TÍPICA DO PAVIMENTO
CORTE ESQUEMÁTICO BB
ESCALA 1:125

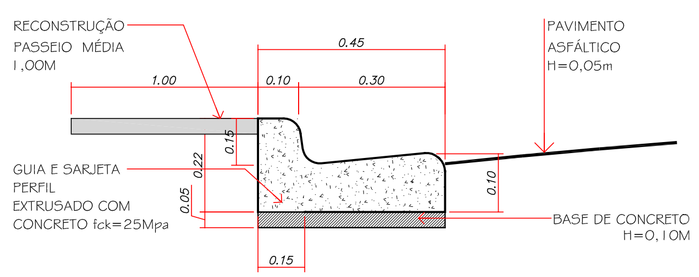


DETALHE
SARJETAS
ESCALA 1:15

## NOTA:

PARA EFEITO DE CÁLCULOS FOI ADOTADO UMA MÉDIA
(LARGURA FAIXA DE ROLAMENTO) = 7,58M

### LEGENDA
PAVIMENTAÇÃO

- ASFALTO EXISTENTE - À DEMOLIR - FRESAGEM
- CAMADA DE ROLAMENTO - À PAVIMENTAR
- CANTEIROS EXISTENTES
- 19 RAMPAS - À CONSTRUIR

| No. | MODIFICAÇÃO | DATA | DESENHO |
|---|---|---|---|
| 03 | REVISÃO GERAL | 28/11/17 | ARQ. ANDREA JACOB |
| 02 | REVISÃO GERAL | 22/11/17 | ARQ. ANDREA JACOB |
| 01 | EMISSÃO INICIAL | 21/08/17 | ARQ. ANDREA JACOB |

PREFEITURA MUNICIPAL DE
SÃO VICENTE

SECRETARIA DE PROJETOS ESPECIAIS

OBRA: PAVIMENTAÇÃO PARCIAL DE VIAS TURÍSTICAS DO MUNICÍPIO
RUA: FREI GASPAR

ASSUNTO: PAVIMENTAÇÃO ASFÁLTICA
LOCAL: CIDADE NÁUTICA
DATA: AGOSTO/2017
DESENHO: ARQ. ANDREA JACOB
FOLHA: 1/8
Nº PROJETO: 134-17
ESCALA: INDICADA

SEPES
SECRETARIA DE PROJETOS ESPECIAIS