




QUANTITATIVO	
EXTENSÃO TOTAL	2446,27 m
GUIA/ SARJETA	4070,98 m
PISO DE CONCRETO (canteiro)	888,07 m ²
FAIXA DE PEDESTRES	1 265,6 m ²
RAMPAS	1 38 unidades
PLACAS DE SINALIZAÇÃO	0 unidades

LEGENDA

-  GUIA
-  SARJETA
-  PISO DE CONCRETO - CANTEIRO

03			
02			
01	EMISSÃO INICIAL	MAI.2020	SEPES
No.	MODIFICAÇÃO	DATA	DESENHO



PREFEITURA MUNICIPAL DE
SÃO VICENTE



ASSUNTO: CANTEIRO CENTRAL NO TRECHO ENTRE AS AV. CAPITÃO LUIZ HOUNEAUX, AV. PENEDO E AV. AUGUSTO SEVERO - TRECHO 01		FOLHA 1/11
LOCAL: AV. LUÍS HORNEAUX DE MOURA, AV. PENEDO E AUGUSTO SEVERO		Nº PROJETO: 136-19
RESP. TÉCNICO: SEPES	DATA: 22/05/2020	ESCALA: INDICADA

SITUAÇÃO - PROJETADA - INÍCIO
AV. PENEDO E AV. LUÍS HOUNEAUX DE MOURA / S00 - S12
1 : 7500

SEPES
Secretaria de Projetos Especiais