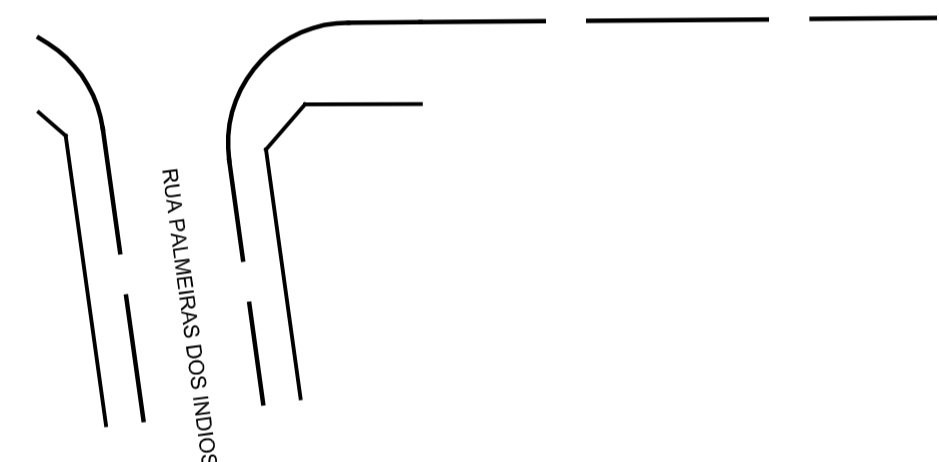
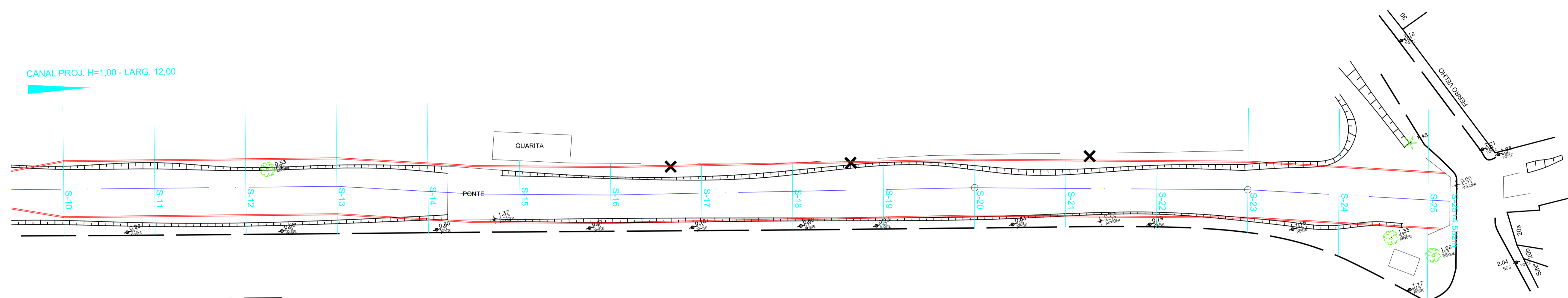


CANAL PROJ. H=1,00 - LARG. 12,00



LOCALIZAÇÃO
AV. PENEDO - TRECHO 1
 1:500



LOCALIZAÇÃO
MAPA SÃO VICENTE
 S/ESCALA

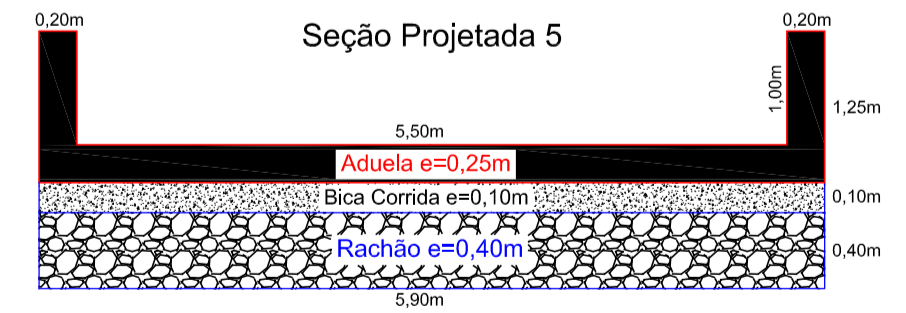
03	REVISÃO ANALISADA PELA CEF PARA LICITAÇÃO	17/03/17	ARQ. ANDREA JACOB
02	CONFERÊNCIA E AJUSTES NAS ÁREAS APÓS REUNIÃO CEF 21/03/16	18/04/16	ARQ. ANDREA JACOB
01	EMIÇÃO INICIAL	11/05/15	ARQ. ANDREA JACOB
No.	MODIFICAÇÃO	DATA	



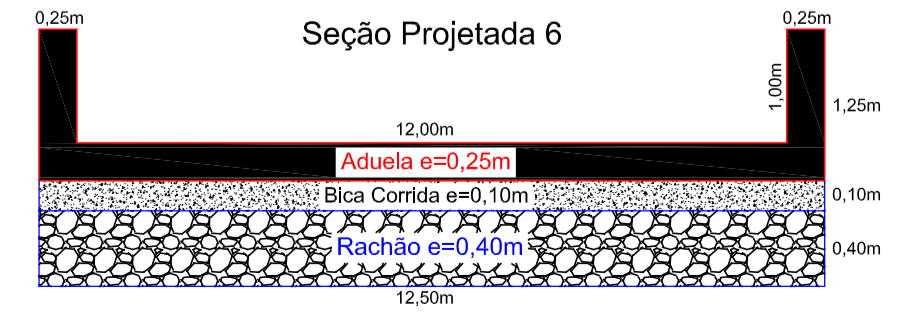
PREFEITURA MUNICIPAL DE
SÃO VICENTE

FOLHA
2/2

DETALHE 01 S/ ESCALA:



DETALHE 02 S/ ESCALA:



NOTAS:
 É PARTE INTEGRANTE DESTES DESENHO AS PLANILHAS CONTENDO O CALC. DE VOL. DE CORTE / ATERRO E A P. BAIXA CONTENDO AS LOCALIZAÇÕES DAS SEÇÕES TRANSVERSAIS.

LEGENDA / QUANTIDADES:

- EIXO DAS SEÇÕES TRANSVERSAIS
- SEÇÕES TRANSVERSAIS
- PROJEÇÃO LATERAL DA ADUELA
- GUIA E SARJETA EXISTENTE

Rev	Calor	Alterações
01	01	01
02	02	02
03	03	03
04	04	04
05	05	05
06	06	06
07	07	07
08	08	08
09	09	09
10	10	10
11	11	11
12	12	12
13	13	13
14	14	14
15	15	15
16	16	16
17	17	17
18	18	18
19	19	19
20	20	20
21	21	21
22	22	22
23	23	23
24	24	24
25	25	25

OBRA:	OBRA DE DRENAGEM DAS BACIAS DO CATIAPÓÁ	Nº CONTRATO REPASSE:	0292272-92/2009
ASSUNTO:	PLANTA DE ESTAQUEAMENTO	LOCAL:	AV. PENEDO - TRECHO-01
RESPONSÁVEL:	ARQ. LUIS CARLOS FRANÇA GUIMARÃES CAU Nº 73746-4	DATA:	MARÇO/2017
		Nº PROJETO:	104-09
		DESENHO ADAPTADO:	ARQ. ANDREA JACOB
		ESCALA:	INDICADA

