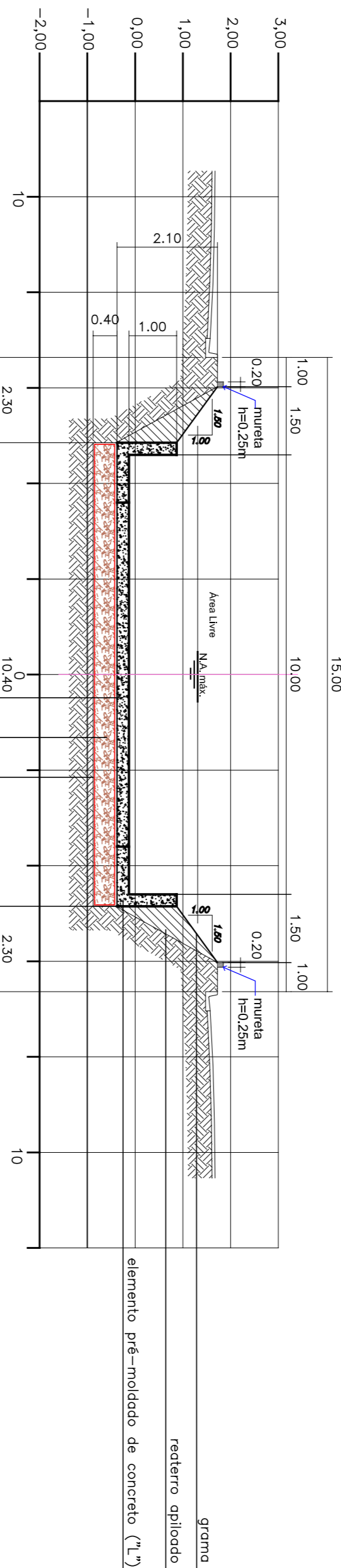
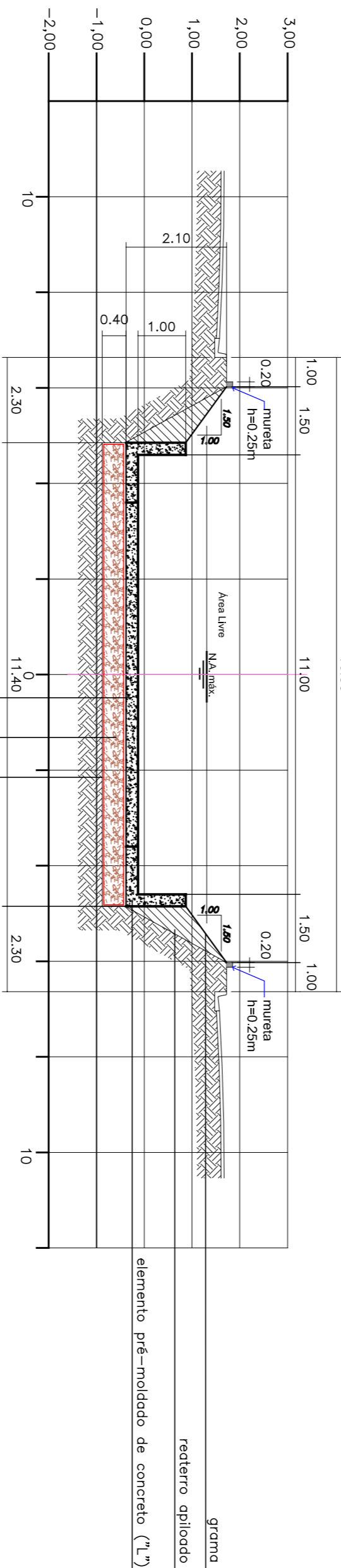


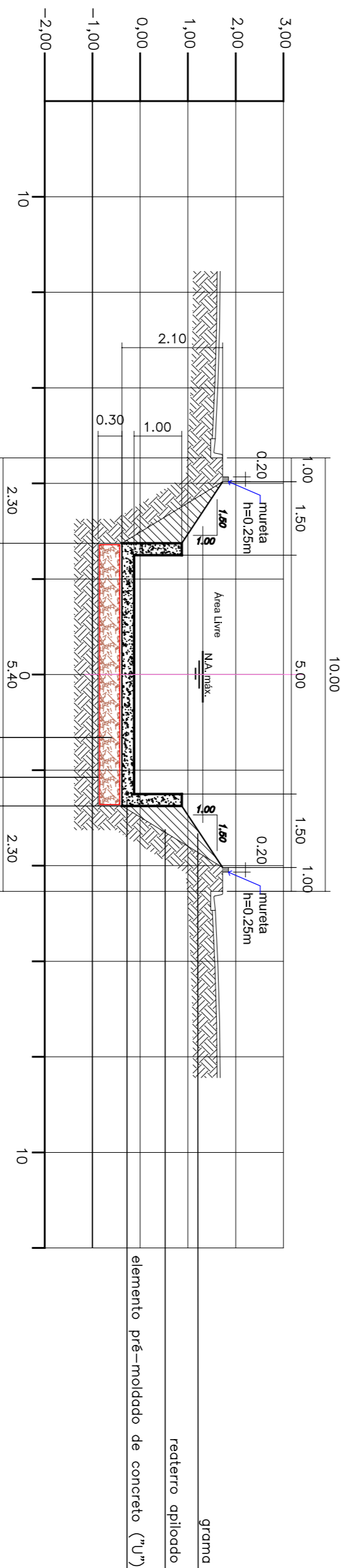
SEÇÃO 01 – TRECHO ENTRE A RUA EUGENIO TERRAL E RUA MOTA LIMA
escala H=1/100 – V=1/100



SEÇÃO 02 – TRECHO ENTRE A RUA MOTA LIMA E A RUA MARCONDES SALGADO
escala H=1/100 – V=1/100



SEÇÃO 03 – TRECHO ENTRE A RUA MARCONDES SALGADO E AV. PENEDO
escala H=1/100 – V=1/100



SEÇÃO 04 – TRECHO ENTRE A AV. PENEDO E A ESTAÇÃO DE BOMBAMENTO
escala H=1/100 – V=1/100

No.	MODIFICAÇÃO	DATA
03	REVISÃO ANALISADA PELA CEF PARA LICITAÇÃO	17/03/17
02	CONFERÊNCIA E AJUSTES NAS BACIAS, ARCOS, REJUNTO CEF 21/03/16	18/04/16
01	EMISSÃO INICIAL	17/03/15



PREFEITURA MUNICIPAL DE SÃO VICENTE

1/1

OPERAÇÃO	Nº CONTRATO	REPOSIÇÃO
OBRA DE DRENAGEM DAS BACIAS DO CATIAPOÁ	0292772-99/2009	
ASSISTENTE	LOCAL	
ESTABOECIMENTO E DETERMINAÇÃO DE LOCAÇÃO	ALCIDES DE ARAÚJO - SEÇÕES	
RESPONSÁVEL:	DATA	Nº PROJETO
ARQ. LUIS CARLOS FRANCA GUIMARAES	MARÇO/2017	104-09
	DESENHO ADAPTADO	ESCALA
	ARQ. ANDREA JACOB	INDICADA

