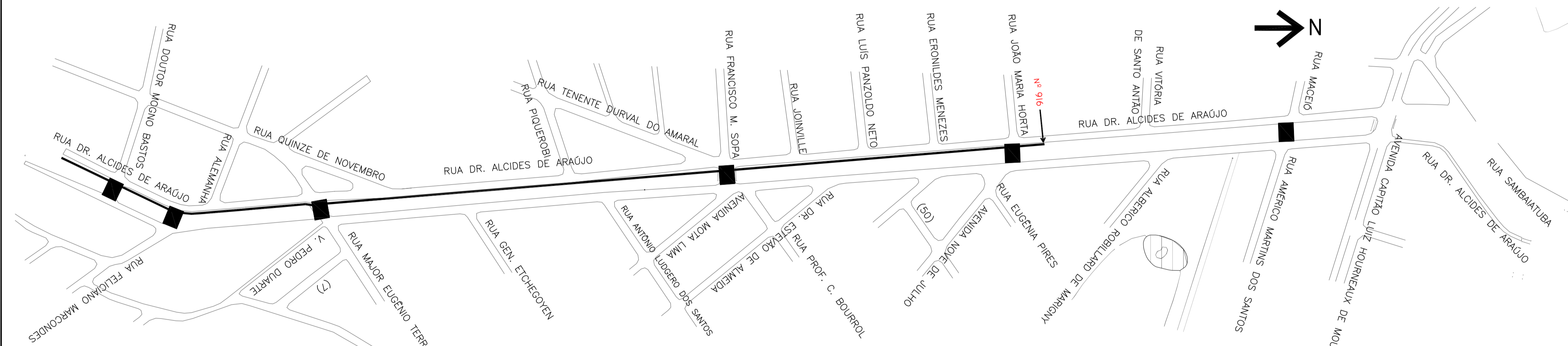


LOCALIZAÇÃO
CANAL ALCIDES DE ARAÚJO - TRECHO 1

1:500

TRECHO EXECUTADO



LOCALIZAÇÃO
CANAL ALCIDES DE ARAÚJO - COMPLETO

SEM ESCALA



LOCALIZAÇÃO
MAPA SÃO VICENTE

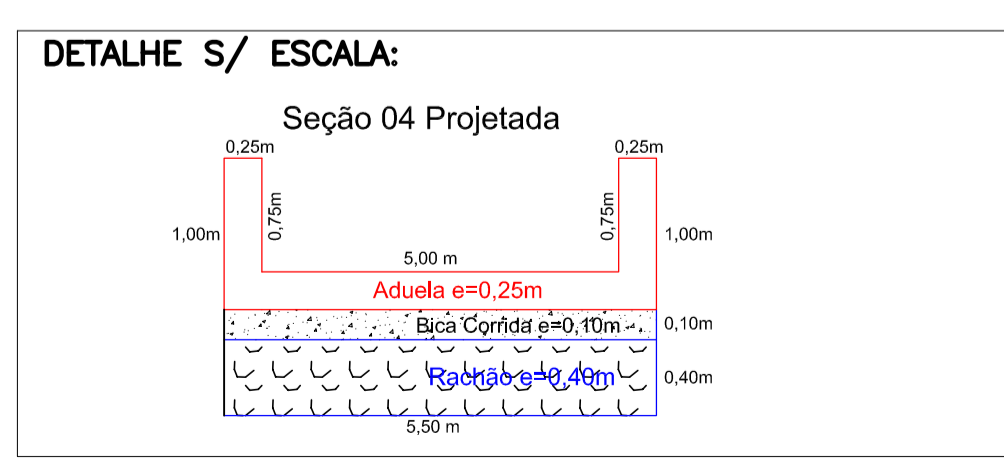

S/ESCALA

03	REVISÃO ANALISADA PELA CEF PARA LICITAÇÃO	17/03/17	ARQ. ANDREA JACOB
02	LOCAÇÃO COMPORTA	18/04/16	ARQ. ANDREA JACOB
01	EMISSÃO INICIAL	11/05/15	ARQ. ANDREA JACOB
No.	MODIFICAÇÃO	DATA	DESENHO



PREFEITURA MUNICIPAL DE
SÃO VICENTE

OBRA:	OBRA DE DRENAGEM DAS BACIAS DO CATIAPOÃ	Nº CONTRATO REPASSE:	0292272-92/2009
ASSUNTO:	ESTAQUEAMENTO E DETERMINAÇÃO DE LOCAÇÃO DE SEÇÕES TRANSVERSAIS - CANAL ALCIDES DE ARAÚJO	LOCAL:	AV. ALCIDES DE ARAÚJO
RESPONSÁVEL:	ARQ. LUIS CARLOS FRANÇA GUIMARÃES CAU Nº 79746-4	DATA:	MARÇO/2017
		Nº PROJETO:	104-09
		DESENHO ADAPTADO:	ARQ. ANDREA JACOB
		ESCALA:	1:2000/1:500



NOTAS:

É PARTE INTEGRANTE DESTES DESENHO AS PLANILHAS CONTENDO O CALC. DE VOL. DE CORTE / ATERRO E A P. BAIXA CONTENDO AS LOCALIZAÇÕES DAS SEÇÕES TRANSVERSAIS.

LEGENDA / QUANTIDADES:

	EIXO DAS SEÇÕES TRANSVERSAIS
	SEÇÕES TRANSVERSAIS
	PROJEÇÃO LATERAL DA ADUELA
	GUIA E SARJETA EXISTENTE

