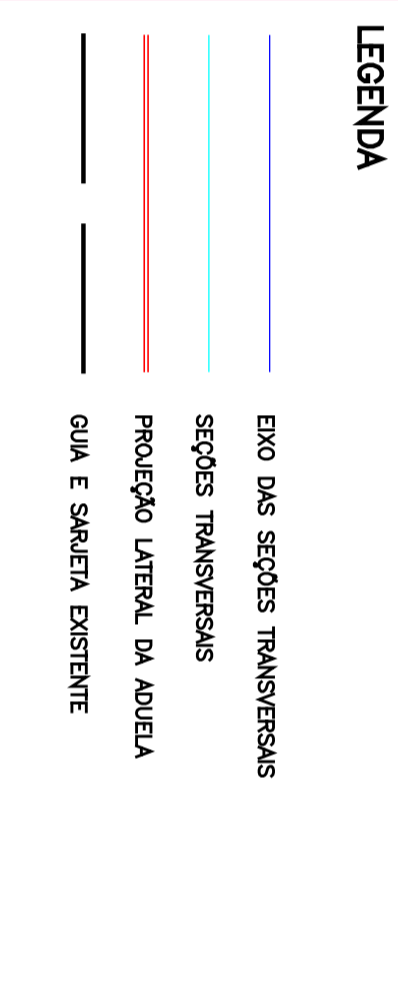

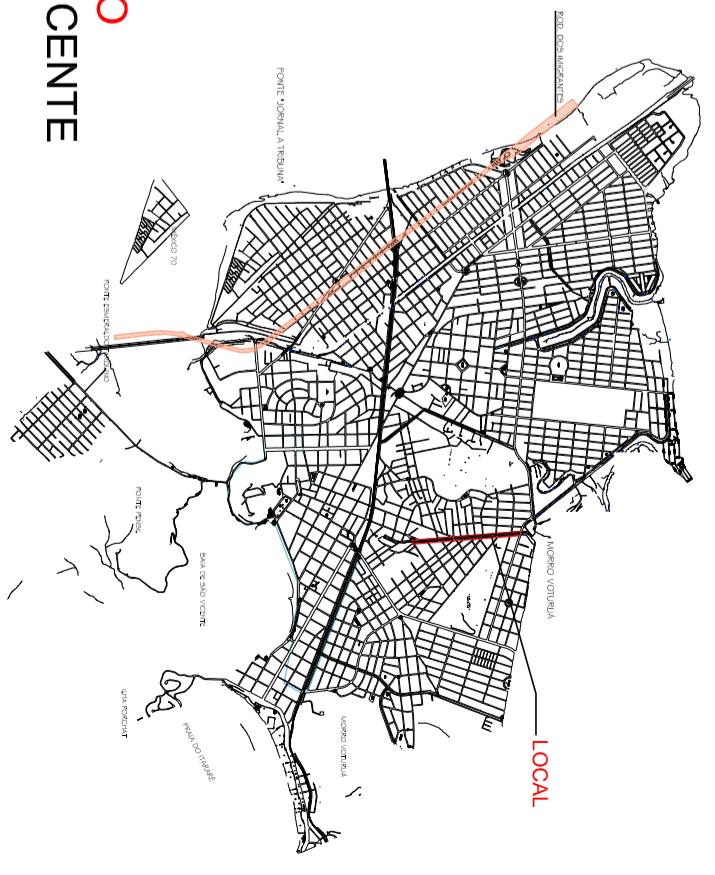


LOCALIZAÇÃO
CANAL ALCIDES DE ARAÚJO - TRECHO 2
1:500

LOCALIZAÇÃO
MAPA SÃO VICENTE
SI/ESCALA



NOTAS:

É PARTE INTEGRANTE DESTES DESENHO AS PLANILHAS CONTENDO O CALC. DE VOL. DE CORTES / ATERRO E A P. BAIXA CONTENDO AS LOCALIZAÇÕES DAS SEÇÕES TRANSVERSAS.

No.	02	REVISÃO ANALISADA PELA CEF PARA LICITAÇÃO	17/09/17	ARO. ANDREA JACOB
No.	01	EMISSION INICIAL	11/09/15	ARO. ANDREA JACOB
No.		MODIFICAÇÃO	DATA	DESENHO



PREFEITURA MUNICIPAL DE
SÃO VICENTE

FOLHA
1/1

OBRA:	OBRA DE DRENAGEM DAS BACIAS DO CATIAPÓÁ	Nº CONTRATO REPARTE:	0292272-922009
ASSUNTO:	ESTAQUEAMENTO E DETERMINAÇÃO DE LOCAÇÃO DE SEÇÕES TRANSVERSAS	LOCAL:	CANAL ALCIDES DE ARAÚJO - TRECHO 2
RESPONSÁVEL:	ARO. LUIS CARLOS FRANÇA GUMARÃES Cau. N.º 79746-4	DATA:	MARÇO/2017
		DESENHO ADAPTADO:	ARO. ANDREA JACOB
		ESCALA:	1:2000/1:500



Perf.	Colar	Resistência
100mm	Perfis	0,25
150mm	Perfis	0,25
200mm	Perfis	0,25
250mm	Perfis	0,25
300mm	Perfis	0,25
350mm	Perfis	0,25
400mm	Perfis	0,25
450mm	Perfis	0,25
500mm	Perfis	0,25
550mm	Perfis	0,25
600mm	Perfis	0,25
650mm	Perfis	0,25
700mm	Perfis	0,25
750mm	Perfis	0,25
800mm	Perfis	0,25
850mm	Perfis	0,25
900mm	Perfis	0,25
950mm	Perfis	0,25
1000mm	Perfis	0,25