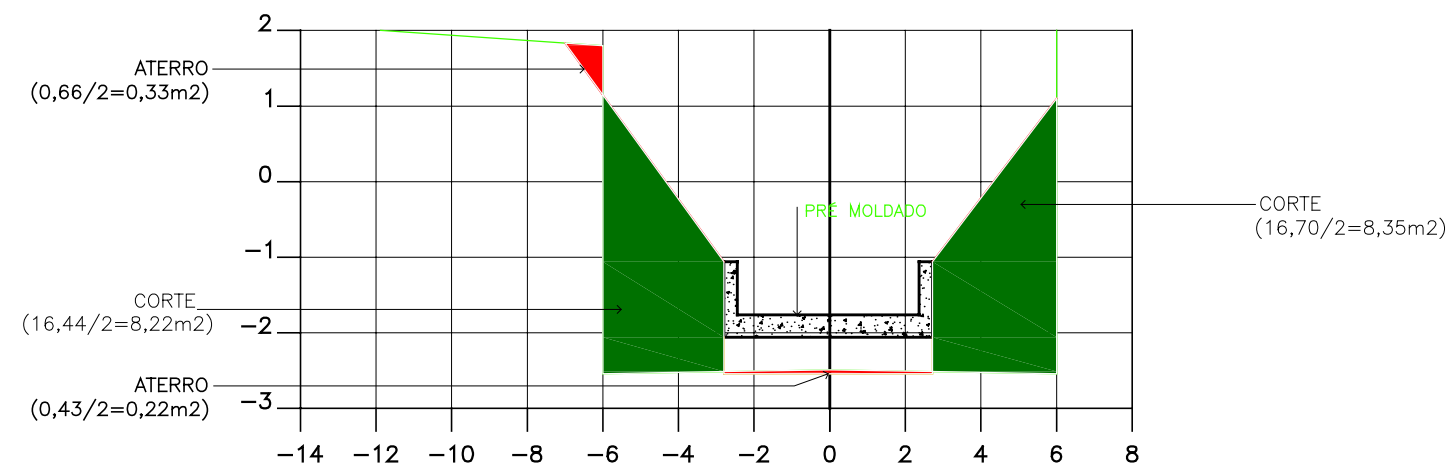


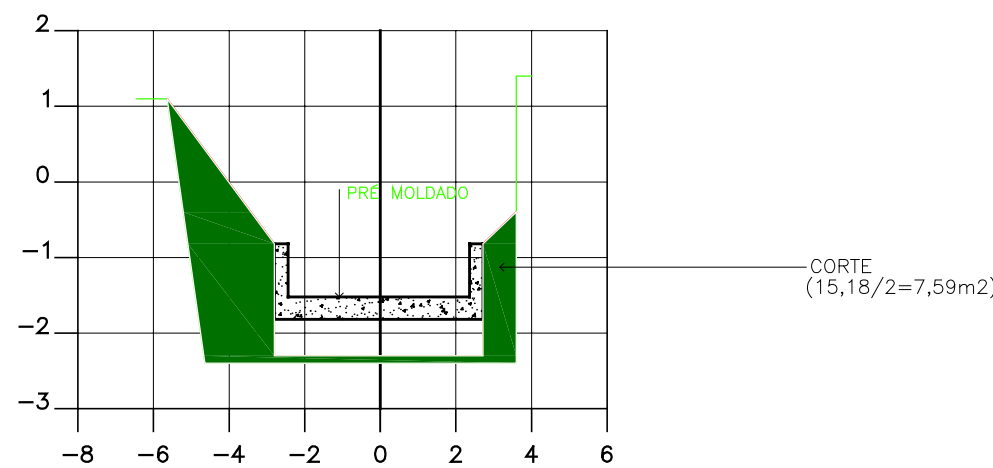
ESTACA = 2 * DIST.= 40.000 m

CORTE = 9,59+1,27 = 10,86M²
 ATERRO = 1,65 = 1,65M²
 TROCA DE SOLO = 0,00M²



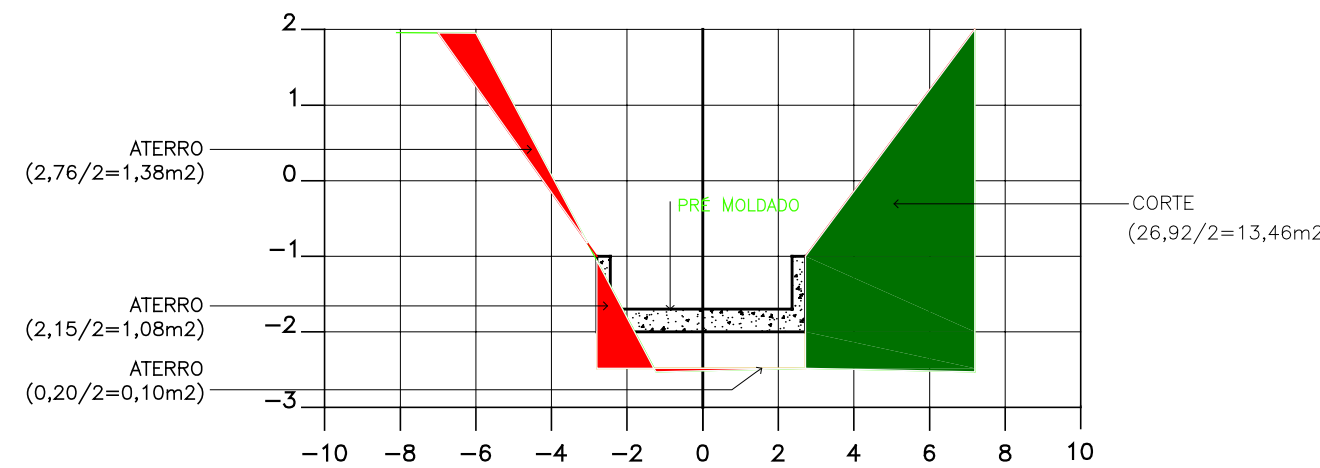
ESTACA = 5 * DIST.= 100.000 m

CORTE = 8,35+8,22 = 16,57M²
 ATERRO = 0,33+0,22 = 0,55M²
 TROCA DE SOLO = 0,00M²



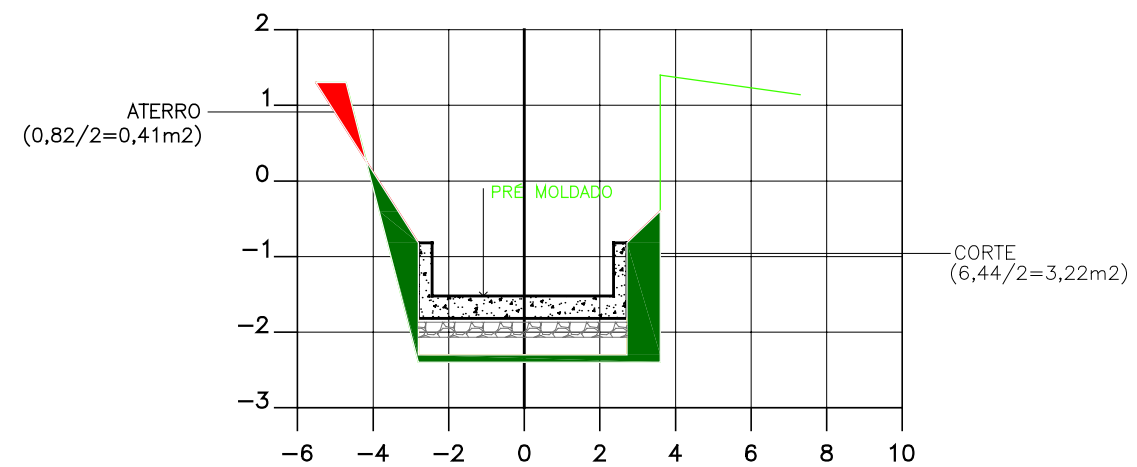
ESTACA = 1 * DIST.= 20.000 m

CORTE = 7,59 = 7,59M²
 TROCA DE SOLO = 0,00M²



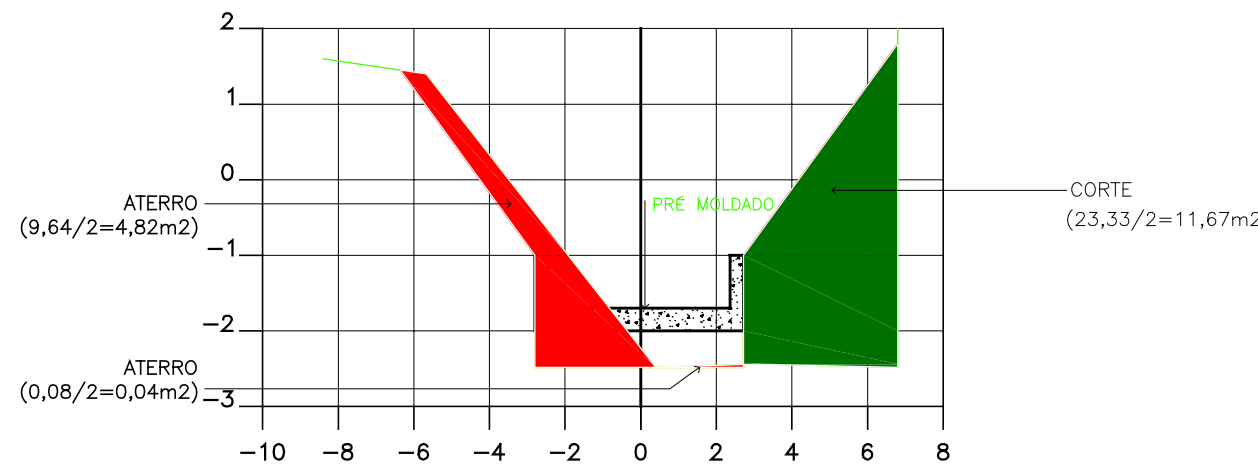
ESTACA = 4 * DIST.= 80.000 m

CORTE = 13,46 = 13,46M²
 ATERRO = 1,38+1,08+0,10 = 2,56M²
 TROCA DE SOLO = 0,00M²



ESTACA = 0 * DIST.= 0.000 m

CORTE = 3,22 = 3,22M²
 ATERRO = 0,41 = 0,41M²
 TROCA DE SOLO = 0,00M²



ESTACA = 3 * DIST.= 60.000 m

CORTE = 11,67 = 11,67M²
 ATERRO = 4,82+0,04 = 4,86M²
 TROCA DE SOLO = 0,00M²

LEGENDA

- SEGUNDO PRIMITIVO
- PROJEÇÃO PRÉ-MOLDADO
- TALUDE PROJETADO
- FAIXA DE BICA
FAIXA DE RACHÃO
- FAIXA DE CORTE
- FAIXA DE ATERRO
- FAIXA DE RACHÃO
DEVIDO A TROCA DE SOLO

****VER PLANILHA EXCEL - ANEXO 4****

03	REVISÃO ANALISADA PELA CEF PARA LICITAÇÃO	17/03/17	ARQ. ANDREA JACOB
02	CONFERÊNCIA E AJUSTES NAS ÁREAS APÓS REUNIÃO CEF 21/03/16	18/04/16	ARQ. ANDREA JACOB
01	EMIÇÃO INICIAL	11/05/15	ARQ. ANDREA JACOB
No.	MODIFICAÇÃO	DATA	



PREFEITURA MUNICIPAL DE
SÃO VICENTE

FOLHA
2/2

OBRA:	OBRA DE DRENAGEM DAS BACIAS DO CATIAPÓ	Nº CONTRATO REPASSE:	0292272-92/2009
ASSUNTO:	SEÇÕES TRANSV. PARA CÁLCULO DE VOLUME DE CORTE E ATERRO	LOCAL:	CANAL SAMBAIATUBA - TRECHO 02
RESPONSÁVEL:	ARQ. LUIS CARLOS FRANÇA GUIMARÃES CAU Nº 79746-4	DATA:	MARÇO/2017
		Nº PROJETO:	104-09
		DESENHO ADAPTADO:	ARQ. ANDREA JACOB
		ESCALA:	INDICADA

SEPES
Secretaria de Projetos Especiais