

SITUAÇÃO-PROJETADA
RUA CID DOS SANTOS
 1:750

- NOTAS:
- PROJETO BÁSICO.
 - CONFERIR MEDIDAS EM OBRA.
 - TODAS AS COTAS ESTÃO EM METROS.
 - AS COTAS REFEREM-SE ÀS MEDIDAS ACABADAS, SALVO QUANDO INDICADO O CONTRÁRIO.
 - AS COTAS PREVALECEM SOBRE O DESENHO.
 - INFORMAÇÕES SUJEITAS A REVISÕES E ALTERAÇÕES.
 - PARA EXECUÇÃO DA DRENAGEM E PAVIMENTAÇÃO, VERIFICAR NÍVEIS E CAIMENTOS NO LOCAL.

LEGENDA

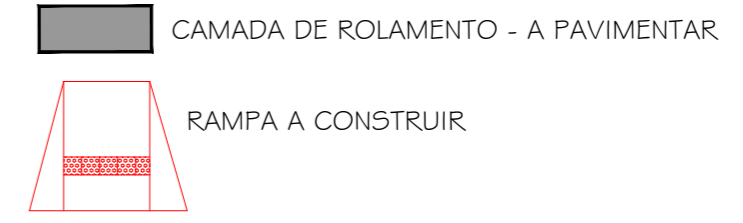
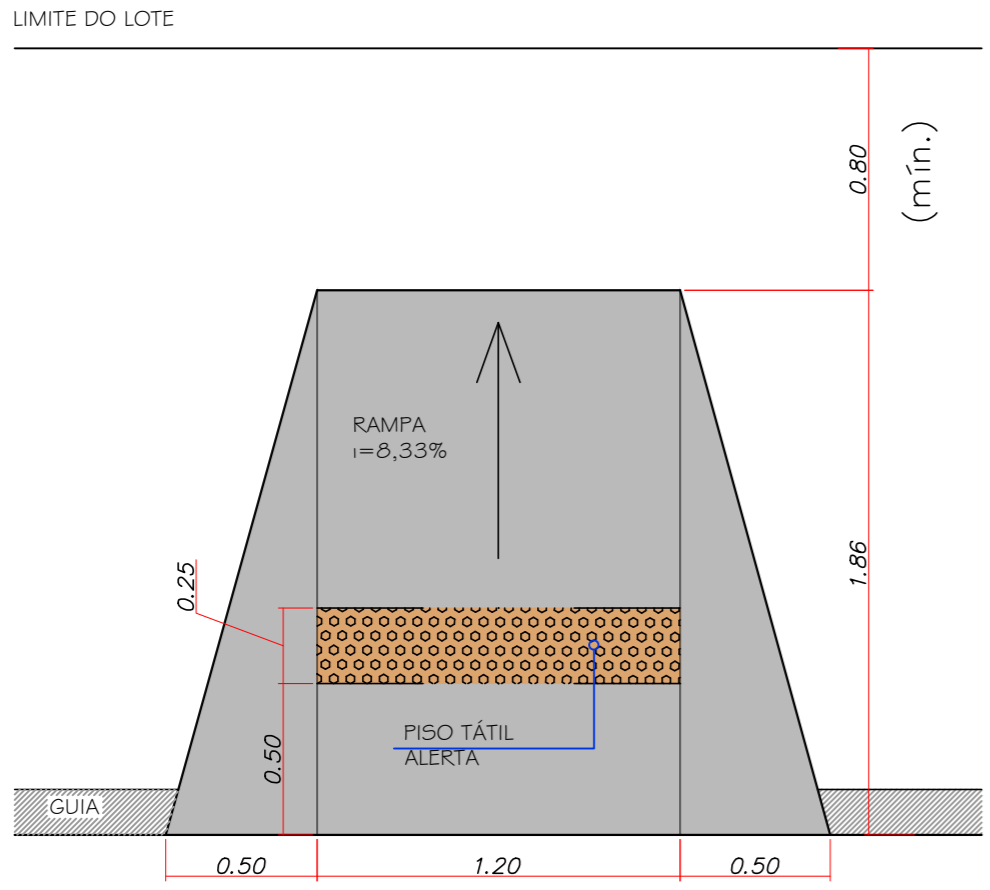
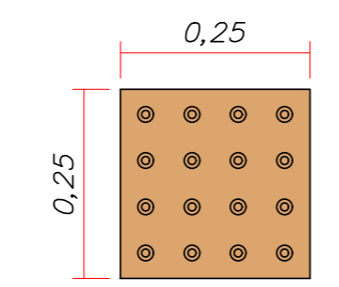


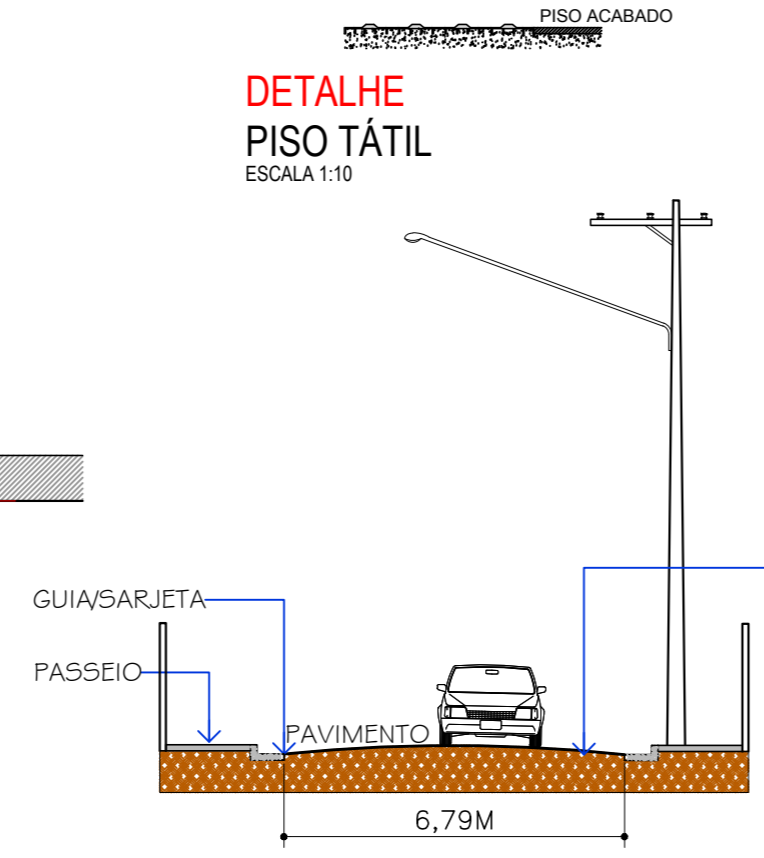
TABELA		
TIPO	ÁREA	QUANT.
PAVIMENTAÇÃO A EXECUTAR - TRECHO 01	959,35m²	-
PAVIMENTAÇÃO A EXECUTAR - TRECHO 02	391,60m²	-
SARJETA	255,68m	-
FAIXA DE PEDESTRE	46,80m²	-
RAMPA DE ACESSIBILIDADE	-	6 un.



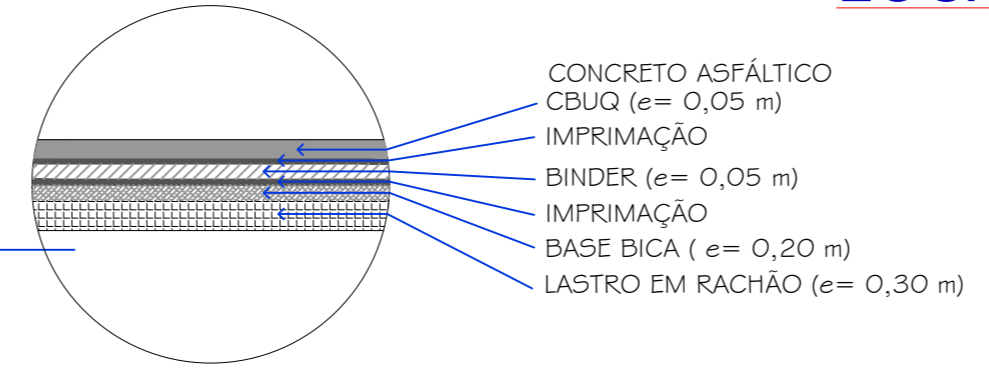
DETALHE
RAMPA ACESSIBILIDADE
 ESCALA 1:25



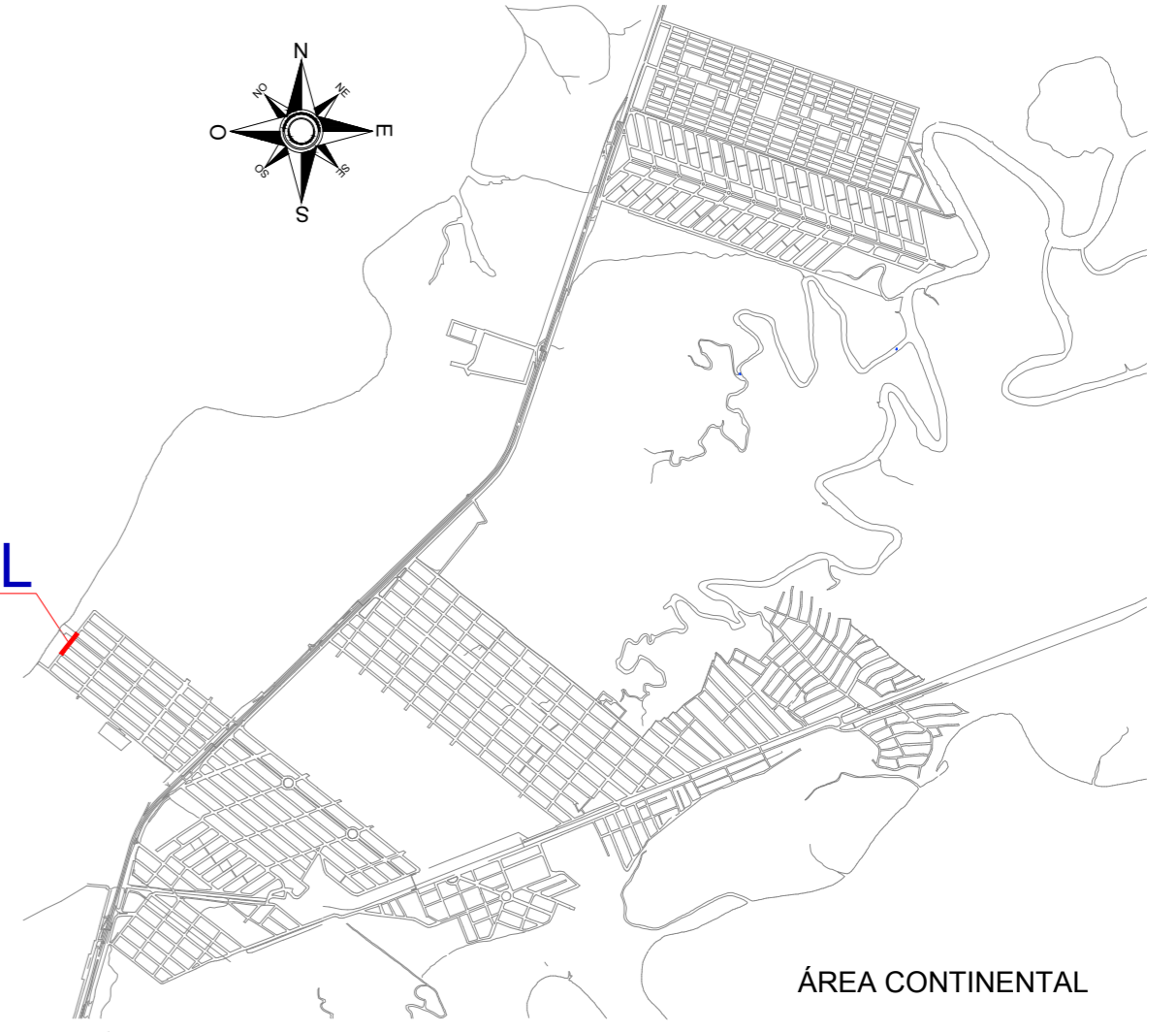
DETALHE
PISO TÁTIL
 ESCALA 1:10



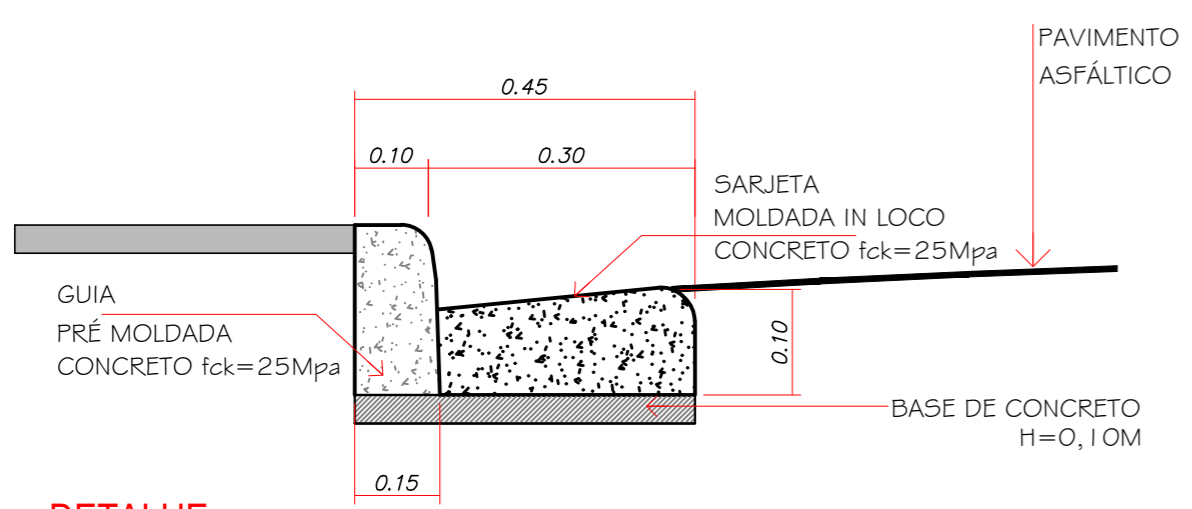
SEÇÃO DO PAVIMENTO - TRECHO 01
CORTE ESQUEMÁTICO AA
 ESCALA 1:125



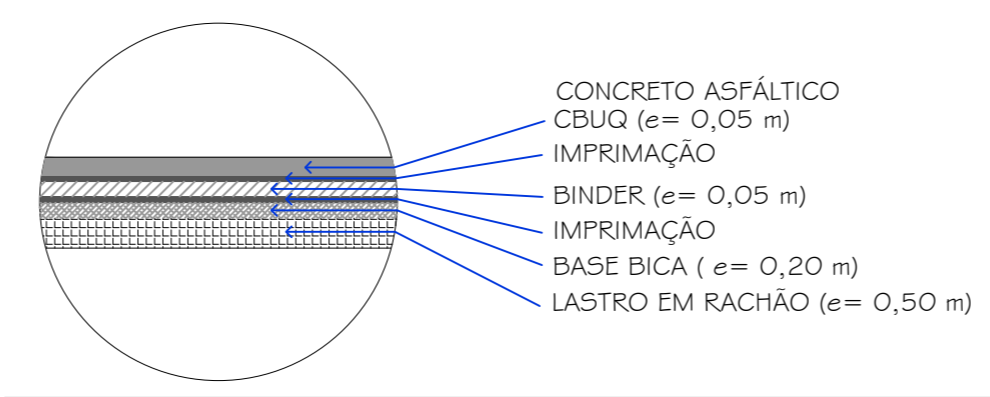
LOCAL



LOCALIZAÇÃO
MAPA SÃO VICENTE
 S/ESCALA



DETALHE
GUIA/SARJETA
 ESCALA 1:15



SEÇÃO DO PAVIMENTO - TRECHO 02
CORTE ESQUEMÁTICO
 ESCALA 1:125

03			
02			
01	EMISSÃO INICIAL	DEZ.21	SEDURB
No.	MODIFICAÇÃO	DATA	DESENHO



PREFEITURA MUNICIPAL DE
SÃO VICENTE

OBRA: INFRAESTRUTURA PAVIMENTAÇÃO DA RUA CID DOS SANTOS	FOLHA ÚNICA
LOCAL: Trecho entre Av. Celso Santos e Rua Carlos M. Oliveira	BAIRRO: GLEBA
RESPONSÁVEL TÉCNICO: GUSTAVO SELLERA GODOY CREA 5060991925	DATA DEZEMBRO/2021
ASSINATURA: <i>Gustavo Sellera Godoy</i>	Nº PROJETO -
	ESCALA INDICADA